

Legende

Stegformen

- Gerade
- ◇ L-förmig
- T-Förmig

Sonderformen

- ⊕ öffentlicher Steg (ÖS)
- ⊗ Vereinssteg (VS)
- ⊙ Bootsschuppen (BS)
- ⊖ Hütte mit Steg (H+S)
- ⊞ Reihenbootsschuppen (RBS)
- ⊕ Aufschüttung (AS)

11 Stegnummer

Zustand

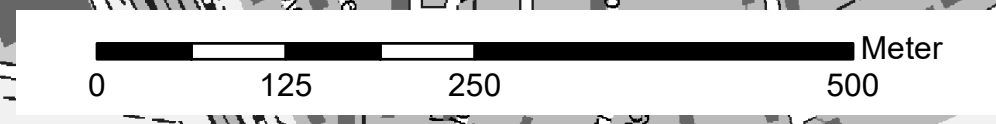
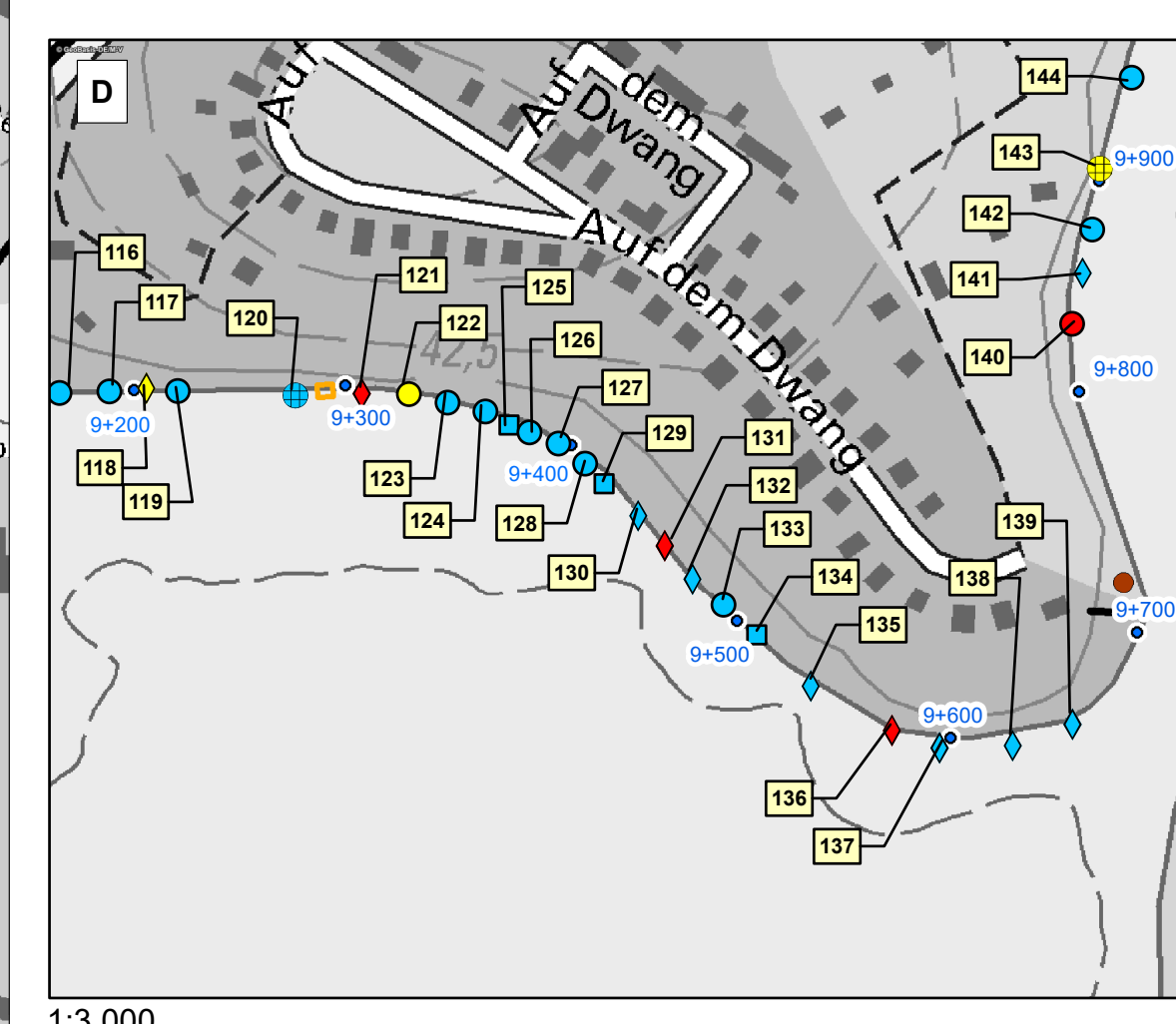
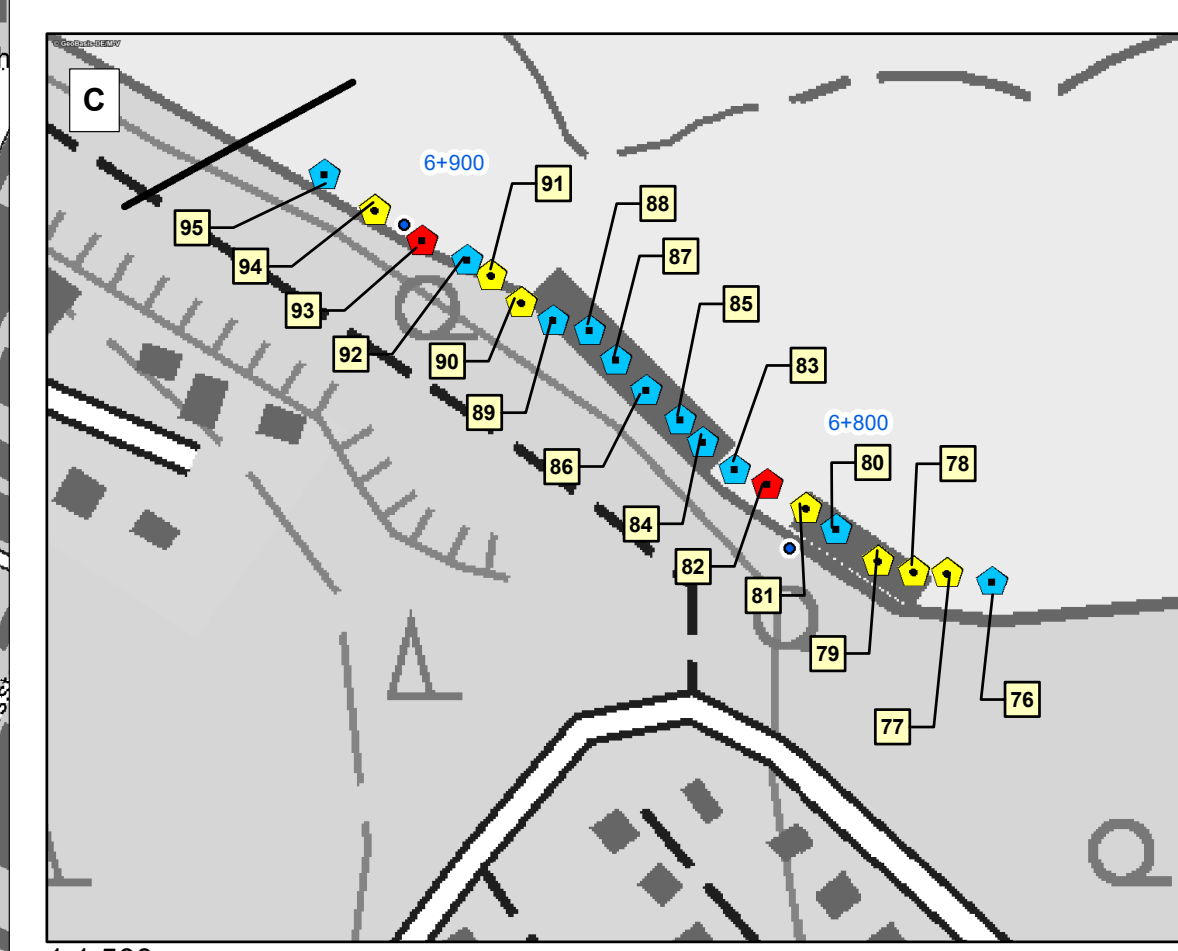
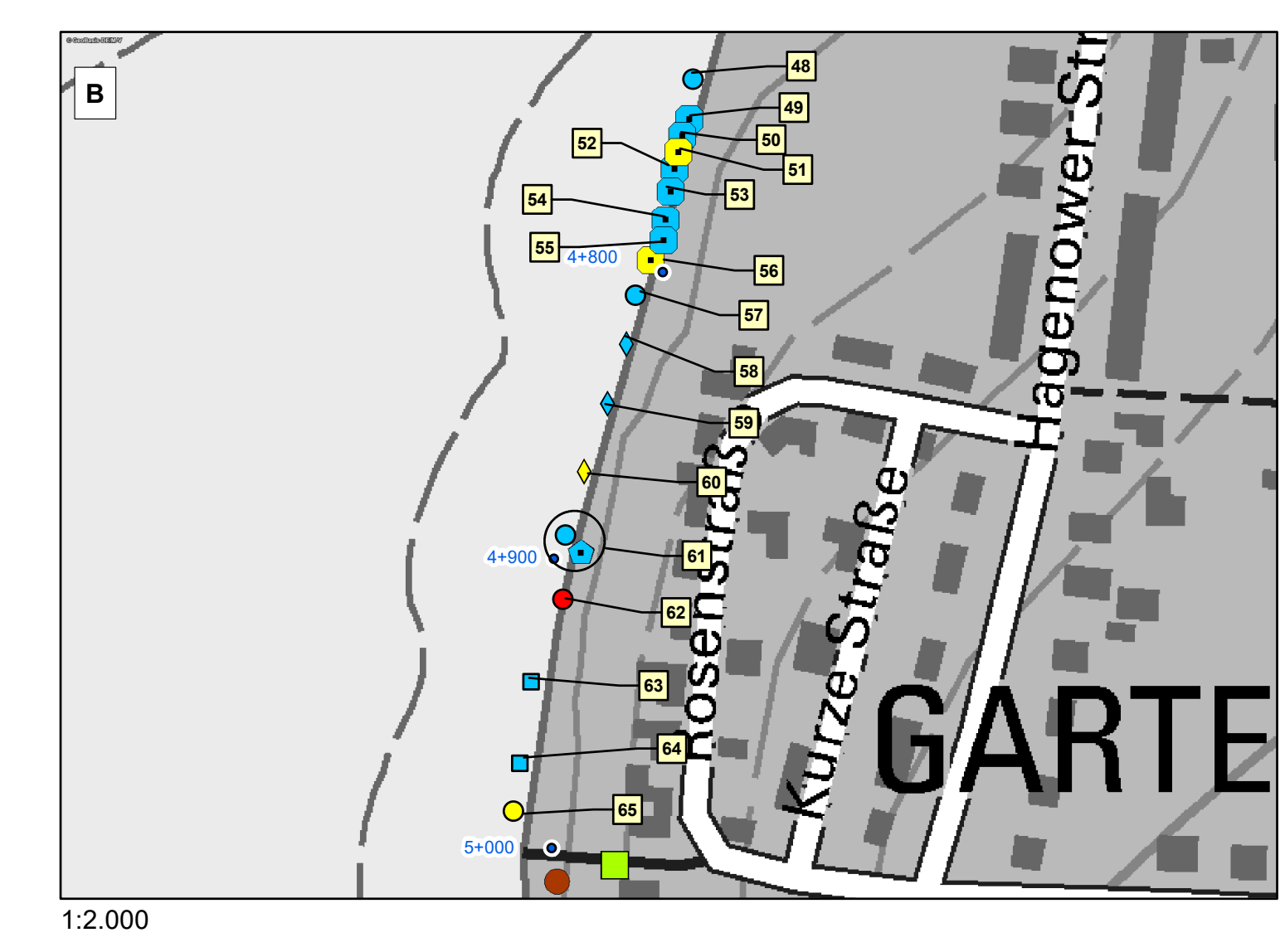
- gut
- mäßig
- marode

Sonstige Ufernutzungen/Ausprägungen

- Grünfläche, Uferwiese
- ⊞ gestörter Uferbereich (Überreste von Stegen, baulicher Anlagen, etc.)
- technische Uferbauten (Einleitung von Niederschlagswasser)

Einteilung der Uferabschnitte

- Abschnittswechsel
- 0+100 Seeuferstationen



Quellen
 Kartengrundlage: Geobasis-DE/M-V
 Angaben zu Stegen und Ufernutzung/-ausprägung: Landesgesellschaft Mecklenburg Vorpommern; eigene Aufnahmen Planung & Ökologie (2020)
 Seeuferstationen und technische Uferbauten: Kartenportal Umwelt Mecklenburg-Vorpommern
 Grünflächen/ Uferwiesen; öffentliche Stege: SDS Stadtwirtschaftliche Dienstleistungen der Stadt Schwerin - Eigenbetrieb der Landeshauptstadt Schwerin

Stegentwicklungskonzept für die Wasser- und Uferflächen des Ostorfer Sees

Karte 1: Bestandskarte Steganlagen

Maßstab 1:5.000 Datum: 24.03.2022

Auftraggeber:

Landeshauptstadt SCHWERIN Fachdienst Umwelt
 Am Packhof 2-6
 19053 Schwerin

Auftragnehmer:

PLANUNG & ÖKOLOGIE
 Platz der Freiheit 7 19053 Schwerin
 Tel.: 0385 / 73 43 85 Fax: 0385 / 73 43 86
 e-mail: planung_und_oekologie@t-online.de